



ПРАВИТЕЛЬСТВО КУРГАНСКОЙ ОБЛАСТИ

РАСПОРЯЖЕНИЕ

от 23 октября 2017 года № 366-р
г. Курган

Об утверждении охранного обязательства собственника или иного законного владельца объекта культурного наследия, включенного в единый государственный реестр объектов культурного наследия (памятников истории и культуры) народов Российской Федерации

В соответствии с Федеральным законом от 25 июня 2002 года № 73-ФЗ «Об объектах культурного наследия (памятниках истории и культуры) народов Российской Федерации», приказом Министерства культуры Российской Федерации от 1 июля 2015 года № 1887 «О реализации отдельных положений статьи 47.6 Федерального закона от 25 июня 2002 г. № 73-ФЗ «Об объектах культурного наследия (памятниках истории и культуры)»:

1. Утвердить охранное обязательство собственника или иного законного владельца объекта культурного наследия, включенного в единый государственный реестр объектов культурного наследия (памятников истории и культуры) народов Российской Федерации, «Дом, входящий в ансамбль улицы», расположенного по адресу: Курганская область, г. Курган, ул. Куйбышева, 20.

2. Контроль за выполнением настоящего распоряжения возложить на заместителя Губернатора Курганской области — руководителя Аппарата Правительства Курганской области.

Губернатор
Курганской области



А.Г. Кокорин

УТВЕРЖДЕНО
распоряжением Правительства Курганской
области от «23» октября 2017 года № 366-р

**ОХРАННОЕ ОБЯЗАТЕЛЬСТВО
СОБСТВЕННИКА ИЛИ ИНОГО ЗАКОННОГО ВЛАДЕЛЬЦА
объекта культурного наследия, включенного в единый государственный реестр
объектов культурного наследия (памятников истории и культуры) народов
Российской Федерации**

«Дом, входящий в ансамбль улицы»
(указать наименование объекта культурного наследия в соответствии с правовым актом о его принятии
на государственную охрану)

регистрационный номер объекта культурного наследия
в едином государственном реестре объектов культурного наследия
(памятников истории и культуры) народов Российской Федерации (далее - реестр):

4	8	1	4	1	0	0	1	7	6	1	0	0	0	5
---	---	---	---	---	---	---	---	---	---	---	---	---	---	---

Раздел 1. Данные об объекте культурного наследия, включенном в реестр
(заполняются в случае, предусмотренном пунктом 5 статьи 47^б Федерального закона
от 25 июня 2002 года № 73-ФЗ «Об объектах культурного наследия (памятниках истории и культуры)
народов Российской Федерации» (далее - Федеральный закон «Об объектах культурного наследия
(памятниках истории и культуры) народов Российской Федерации»))

Отметка о наличии или отсутствии паспорта объекта культурного наследия,
включенного в реестр, в отношении которого утверждено охранное обязательство
(далее - объект культурного наследия):

имеется отсутствует

(нужно отметить знаком «V»)

При наличии паспорта объекта культурного наследия он является неотъемлемой
частью охранного обязательства.

При отсутствии паспорта объекта культурного наследия в охранное
обязательство вносятся следующие сведения:

1. Сведения о наименовании объекта культурного наследия:

2. Сведения о времени возникновения или дате создания объекта культурного
наследия, датах основных изменений (перестроек) данного объекта и (или) датах
связанных с ним исторических событий:

3. Сведения о категории историко-культурного значения объекта культурного
наследия:

федерального регионального муниципального значения

(нужное отметить знаком «V»)

4. Сведения о виде объекта культурного наследия:

памятник ансамбль

(нужное отметить знаком «V»)

5. Номер и дата принятия акта органа государственной власти о включении объекта культурного наследия в реестр:

от «__» _____ г.

6. Сведения о местонахождении объекта культурного наследия (адрес объекта или при его отсутствии описание местоположения объекта):

(субъект Российской Федерации)

(населенный пункт)

улица дом корпус/строение помещение/квартира

иные сведения:

7. Сведения о границах территории объекта культурного наследия (для объектов археологического наследия прилагается графическое отражение границ на плане земельного участка, в границах которого он располагается):

8. Описание предмета охраны объекта культурного наследия:

9. Фотографическое (иное графическое) изображение объекта (на момент утверждения охранного обязательства):

Прилагается: _____ изображений.

(указать количество)

10. Сведения о наличии зон охраны данного объекта культурного наследия с указанием номера и даты принятия органом государственной власти акта об утверждении указанных зон либо информация о расположении данного объекта культурного наследия/земельного участка, в границах которого располагается объект

археологического наследия, в границах зон охраны другого объекта культурного наследия:

11. Сведения о требованиях к осуществлению деятельности в границах территории объекта культурного наследия, включенного в реестр, об особом режиме использования земельного участка, в границах которого располагается объект археологического наследия, установленных статьей 5¹ Федерального закона «Об объектах культурного наследия (памятниках истории и культуры) народов Российской Федерации»:

1) на территории памятника или ансамбля запрещаются строительство объектов капитального строительства и увеличение объемно-пространственных характеристик существующих на территории памятника или ансамбля объектов капитального строительства; проведение земляных, строительных, мелиоративных и иных работ, за исключением работ по сохранению объекта культурного наследия или его отдельных элементов, сохранению историко-градостроительной или природной среды объекта культурного наследия;

2) на территории памятника, ансамбля разрешается ведение хозяйственной деятельности, не противоречащей требованиям обеспечения сохранности объекта культурного наследия и позволяющей обеспечить функционирование объекта культурного наследия в современных условиях;

3) в случае нахождения памятника или ансамбля на территории достопримечательного места подлежат также выполнению требования и ограничения, установленные в соответствии со статьей 5¹ Федерального закона «Об объектах культурного наследия (памятниках истории и культуры) народов Российской Федерации», для осуществления хозяйственной деятельности на территории достопримечательного места;

4) особый режим использования земельного участка, в границах которого располагается объект археологического наследия, предусматривает возможность проведения археологических полевых работ в порядке, установленном Федеральным законом «Об объектах культурного наследия (памятниках истории и культуры) народов Российской Федерации», земляных, строительных, мелиоративных, хозяйственных работ, указанных в статье 30 Федерального закона «Об объектах культурного наследия (памятниках истории и культуры) народов Российской Федерации» работ по использованию лесов и иных работ при условии обеспечения сохранности объекта археологического наследия, а также обеспечения доступа граждан к указанному объекту.

12. Иные сведения, предусмотренные Федеральным законом «Об объектах культурного наследия (памятниках истории и культуры) народов Российской Федерации»:

Раздел 2. Требования к сохранению объекта культурного наследия

(заполняется в соответствии со статьей 47² Федерального закона «Об объектах культурного наследия (памятниках истории и культуры) народов Российской Федерации»)

13. Требования к сохранению объекта культурного наследия, включенного в реестр, предусматривают консервацию, ремонт, реставрацию объекта культурного

наследия, приспособление объекта культурного наследия для современного использования либо сочетание указанных мер.

Состав (перечень) и сроки (периодичность) проведения работ по сохранению объекта культурного наследия, в отношении которого утверждено охранное обязательство, определяются соответствующим органом охраны объектов культурного наследия:

Правительство Курганской области

(указать наименование органа охраны объектов культурного наследия, утвердившего охранное обязательство)

на основании акта технического состояния объекта культурного наследия, составленного в порядке, установленном постановлением Правительства Курганской области от 29 марта 2016 года № 68 «Об утверждении формы и порядка составления акта технического состояния объекта культурного наследия (памятника истории и культуры) народов Российской Федерации федерального значения (за исключением отдельных объектов культурного наследия федерального значения, перечень которых утверждается Правительством Российской Федерации), регионального значения, местного (муниципального) значения, включенных в единый государственный реестр объектов культурного наследия (памятников истории и культуры) народов Российской Федерации, выявленного объекта культурного наследия».

14. Лицо (лица), указанное (указанные) в пункте 11 статьи 47⁶ Федерального закона «Об объектах культурного наследия (памятниках истории и культуры) народов Российской Федерации», обязано (обязаны) обеспечить финансирование и организацию проведения научно-исследовательских, изыскательских, проектных работ, консервации, ремонта, реставрации и иных работ, направленных на обеспечение физической сохранности объекта культурного наследия и сохранение предмета охраны объекта культурного наследия, в порядке, установленном Федеральным законом «Об объектах культурного наследия (памятниках истории и культуры) народов Российской Федерации».

В случае обнаружения при проведении работ по сохранению объекта культурного наследия объектов, обладающих признаками объекта культурного наследия, в том числе объектов археологического наследия, собственник или иной законный владелец обязан незамедлительно приостановить работы и направить в течение трех рабочих дней со дня их обнаружения заявление в письменной форме об указанных объектах в региональный орган охраны объектов культурного наследия:

Правительство Курганской области

(указать наименование соответствующего регионального органа охраны объектов культурного наследия. В случае если охранное обязательство утверждено не данным органом охраны, указать его полное наименование и почтовый адрес)

Дальнейшее взаимодействие с региональным органом охраны объектов культурного наследия собственник или иной законный владелец объекта культурного наследия обязан осуществлять в порядке, установленном статьей 36 Федерального закона «Об объектах культурного наследия (памятниках истории и культуры) народов Российской Федерации».

15. Работы по сохранению объекта культурного наследия должны организовываться собственником или иным законным владельцем объекта культурного наследия в соответствии с порядком, предусмотренным статьей 45 Федерального закона

«Об объектах культурного наследия (памятниках истории и культуры) народов Российской Федерации».

16. Собственник (иной законный владелец) земельного участка, в границах которого расположен объект археологического наследия, обязан:

обеспечивать неизменность внешнего облика;

сохранять целостность, структуру объекта археологического наследия;

организовывать и финансировать спасательные археологические полевые работы на данном объекте археологического наследия в случае, предусмотренном статьей 40, и в порядке, установленном статьей 45¹ Федерального закона «Об объектах культурного наследия (памятниках истории и культуры) народов Российской Федерации».

Раздел 3. Требования к содержанию объекта культурного наследия

(заполняется в соответствии со статьей 47³ Федерального закона «Об объектах культурного наследия (памятниках истории и культуры) народов Российской Федерации»)

17. При содержании и использовании объекта культурного наследия, включенного в реестр, в целях поддержания в надлежащем техническом состоянии без ухудшения физического состояния и (или) изменения предмета охраны данного объекта культурного наследия лица, указанные в пункте 11 статьи 47⁶ Федерального закона «Об объектах культурного наследия (памятниках истории и культуры) народов Российской Федерации», обязаны:

1) осуществлять расходы на содержание объекта культурного наследия и поддержание его в надлежащем техническом, санитарном и противопожарном состоянии;

2) не проводить работы, изменяющие предмет охраны объекта культурного наследия либо ухудшающие условия, необходимые для сохранности объекта культурного наследия;

3) не проводить работы, изменяющие облик, объемно-планировочные и конструктивные решения и структуры, интерьер объекта культурного наследия в случае, если предмет охраны объекта культурного наследия не определен;

4) соблюдать установленные статьей 5¹ Федерального закона «Об объектах культурного наследия (памятниках истории и культуры) народов Российской Федерации» требования к осуществлению деятельности в границах территории объекта культурного наследия, особый режим использования земельного участка, водного объекта или его части, в границах которых располагается объект археологического наследия;

5) не использовать объект культурного наследия (за исключением оборудованных с учетом требований противопожарной безопасности объектов культурного наследия, предназначенных либо предназначавшихся для осуществления и (или) обеспечения указанных ниже видов хозяйственной деятельности, и помещений для хранения предметов религиозного назначения, включая свечи и лампадное масло):

под склады и объекты производства взрывчатых и огнеопасных материалов, предметов и веществ, загрязняющих интерьер объекта культурного наследия, его фасад, территорию и водные объекты и (или) имеющих вредные парогазообразные и иные выделения;

под объекты производства, имеющие оборудование, оказывающее динамическое и вибрационное воздействие на конструкции объекта культурного наследия, независимо от мощности данного оборудования;

под объекты производства и лаборатории, связанные с неблагоприятным для объекта культурного наследия температурно-влажностным режимом и применением

химически активных веществ;
б) незамедлительно извещать

Правительство Курганской области

(указать наименование органа охраны объектов культурного наследия, утвердившего охранное обязательство)

обо всех известных ему повреждениях, авариях или об иных обстоятельствах, причинивших вред объекту культурного наследия, включая объект археологического наследия, земельному участку в границах территории объекта культурного наследия или угрожающих причинением такого вреда, и безотлагательно принимать меры по предотвращению дальнейшего разрушения, в том числе проводить противоаварийные работы в порядке, установленном для проведения работ по сохранению объекта культурного наследия;

7) не допускать ухудшения состояния территории объекта культурного наследия, включенного в реестр, поддерживать территорию объекта культурного наследия в благоустроенном состоянии.

18. Собственник жилого помещения, являющегося объектом культурного наследия или частью такого объекта, обязан выполнять требования к сохранению объекта культурного наследия в части, предусматривающей обеспечение поддержания объекта культурного наследия или части объекта культурного наследия в надлежащем техническом состоянии без ухудшения физического состояния и изменения предмета охраны объекта культурного наследия.

19. В случае обнаружения при проведении работ на земельном участке в границах территории объекта культурного наследия объектов либо на земельном участке, в границах которого располагается объект археологического наследия, объектов, обладающих признаками объекта культурного наследия, лица, указанные в пункте 11 статьи 47⁶ Федерального закона «Об объектах культурного наследия (памятниках истории и культуры) народов Российской Федерации», осуществляют действия, предусмотренные подпунктом 2 пункта 3 статьи 47² Федерального закона «Об объектах культурного наследия (памятниках истории и культуры) народов Российской Федерации».

20. В случае если содержание или использование объекта культурного наследия, включенного в реестр, а также земельного участка, в границах которого располагается объект археологического наследия, может привести к ухудшению состояния данного объекта культурного наследия и (или) предмета охраны данного объекта культурного наследия, в предписании, направляемом

Правительством Курганской области

(указать наименование органа охраны объектов культурного наследия, утвердившего охранное обязательство)

собственнику или иному законному владельцу объекта культурного наследия, устанавливаются следующие требования:

1) к видам хозяйственной деятельности с использованием объекта культурного наследия, включенного в реестр, земельного участка, в границах которого располагается объект археологического наследия, либо к видам хозяйственной деятельности, оказывающим воздействие на указанные объекты, в том числе ограничение хозяйственной деятельности;

2) к использованию объекта культурного наследия, включенного в реестр,

земельного участка, в границах которого располагается объект археологического наследия, при осуществлении хозяйственной деятельности, предусматривающие в том числе ограничение технических и иных параметров воздействия на объект культурного наследия;

3) к благоустройству в границах территории объекта культурного наследия, включенного в реестр, земельного участка, в границах которого располагается объект археологического наследия.

Раздел 4. Требования к обеспечению доступа граждан Российской Федерации, иностранных граждан и лиц без гражданства к объекту культурного наследия, включенному в реестр

(заполняется в соответствии со статьей 47⁴ Федерального закона «Об объектах культурного наследия (памятниках истории и культуры) народов Российской Федерации»)

21. Условия доступа к объекту культурного наследия, включенному в реестр (периодичность, длительность и иные характеристики доступа), устанавливаются соответствующим органом охраны объектов культурного наследия, определенным пунктом 7 статьи 47⁶ Федерального закона «Об объектах культурного наследия (памятниках истории и культуры) народов Российской Федерации», с учетом мнения собственника или иного законного владельца такого объекта, а также с учетом вида объекта культурного наследия, включенного в реестр, категории его историко-культурного значения, предмета охраны, физического состояния объекта культурного наследия, требований к его сохранению, характера современного использования данного объекта культурного наследия, включенного в реестр.

Условия доступа к объектам культурного наследия, включенным в реестр, используемым в качестве жилых помещений, а также к объектам культурного наследия религиозного назначения, включенным в реестр, устанавливаются соответствующим органом охраны объектов культурного наследия по согласованию с собственниками или иными законными владельцами этих объектов культурного наследия.

При определении условий доступа к памятникам или ансамблям религиозного назначения учитываются требования к внешнему виду и поведению лиц, находящихся в границах территорий указанных объектов культурного наследия религиозного назначения, соответствующие внутренним установлениям религиозной организации, если такие установления не противоречат законодательству Российской Федерации.

В случае если интерьер объекта культурного наследия не относится к предмету охраны объекта культурного наследия, требование к обеспечению доступа во внутренние помещения объекта культурного наследия, включенного в реестр, не может быть установлено.

Условия доступа к объектам культурного наследия, расположенным на территории Российской Федерации и предоставленным в соответствии с международными договорами Российской Федерации дипломатическим представительствам и консульским учреждениям иностранных государств в Российской Федерации, международным организациям, а также к объектам культурного наследия, находящимся в собственности иностранных государств и международных организаций, устанавливаются в соответствии с международными договорами Российской Федерации.

Физические и юридические лица, проводящие археологические полевые работы, имеют право доступа к объектам археологического наследия, археологические полевые работы на которых предусмотрены разрешением (открытым листом) на проведение археологических полевых работ. Физическим и юридическим лицам, проводящим археологические полевые работы, в целях проведения указанных работ

собственниками и (или) пользователями земельных участков, в границах которых расположены объекты археологического наследия, должен быть обеспечен доступ к земельным участкам, участкам водных объектов, участкам лесного фонда, на территорию, определенную разрешением (открытым листом) на проведение археологических полевых работ.

Раздел 5. Требования к размещению наружной рекламы на объектах культурного наследия, их территориях

(заполняется в случаях, определенных подпунктом 4 пункта 2 статьи 47⁶ Федерального закона «Об объектах культурного наследия (памятниках истории и культуры) народов Российской Федерации»)

22. Требования к размещению наружной рекламы.

Не допускается распространение наружной рекламы на объектах культурного наследия, включенных в реестр, а также на их территориях, за исключением достопримечательных мест.

Запрет или ограничение распространения наружной рекламы на объектах культурного наследия, находящихся в границах достопримечательного места и включенных в реестр, а также требования к ее распространению устанавливаются соответствующим органом охраны объектов культурного наследия, определенным пунктом 7 статьи 47⁶ Федерального закона «Об объектах культурного наследия (памятниках истории и культуры) народов Российской Федерации», и вносятся в правила землепользования и застройки, разработанные в соответствии с Градостроительным кодексом Российской Федерации.

Указанные требования не применяются в отношении распространения на объектах культурного наследия, их территориях наружной рекламы, содержащей исключительно информацию о проведении на объектах культурного наследия, их территориях театрально-зрелищных, культурно-просветительных и зрелищно-развлекательных мероприятий или исключительно информацию об указанных мероприятиях с одновременным упоминанием об определенном лице как о спонсоре конкретного мероприятия при условии, если такому упоминанию отведено не более чем десять процентов рекламной площади (пространства). В таком случае актом соответствующего органа охраны объектов культурного наследия устанавливаются требования к размещению наружной рекламы на данном объекте культурного наследия (либо его территории), включая место (места) ее возможного размещения, требования к внешнему виду, цветовым решениям, способам крепления.

Раздел 6. Иные обязанности лица (лиц), указанного (указанных) в пункте 11 статьи 47⁶ Федерального закона «Об объектах культурного наследия (памятниках истории и культуры) народов Российской Федерации»

23. Для лица (лиц), указанного (указанных) в пункте 11 статьи 47⁶ Федерального закона «Об объектах культурного наследия (памятниках истории и культуры) народов Российской Федерации», устанавливаются обязанности:

1) по финансированию мероприятий, обеспечивающих выполнение требований в отношении объекта культурного наследия, включенного в реестр, установленных статьями 47² - 47⁴ Федерального закона «Об объектах культурного наследия (памятниках истории и культуры) народов Российской Федерации»;

2) по соблюдению требований к осуществлению деятельности в границах территории объекта культурного наследия, включенного в реестр, либо особого режима использования земельного участка, в границах которого располагается объект археологического наследия, установленных статьей 5¹ Федерального закона

«Об объектах культурного наследия (памятниках истории и культуры) народов Российской Федерации».

24. Собственник, иной законный владелец, пользователи объекта культурного наследия, земельного участка, в границах которого располагается объект археологического наследия (в случае, указанном в пункте 11 статьи 47⁶ Федерального закона «Об объектах культурного наследия (памятниках истории и культуры) народов Российской Федерации»), а также все лица, привлеченные ими к проведению работ по сохранению (содержанию) объекта культурного наследия, обязаны соблюдать требования, запреты и ограничения, установленные законодательством об охране объектов культурного наследия.

25. Дополнительные требования в отношении объекта культурного наследия.

Лица, указанные в пункте 11 статьи 47⁶ Федерального закона «Об объектах культурного наследия (памятниках истории и культуры) народов Российской Федерации», обеспечивают доступ инвалидов к объекту культурного наследия в соответствии с приказом Министерства культуры Российской Федерации от 20 ноября 2015 года № 2834 «Об утверждении Порядка обеспечения условий доступности для инвалидов объектов культурного наследия, включенных в единый государственный реестр объектов культурного наследия (памятников истории и культуры) народов Российской Федерации».

В случае использования объекта культурного наследия учреждениями и организациями, предоставляющими услуги населению, устанавливаются следующие требования по обеспечению доступа к объекту культурного наследия инвалидов:

обеспечение возможности самостоятельного передвижения по территории объекта культурного наследия, обеспечение возможности входа и выхода из объекта культурного наследия, в том числе с использованием кресел-колясок, специальных подъемных устройств, возможности кратковременного отдыха в сидячем положении при нахождении на объекте культурного наследия, а также надлежащее размещение оборудования и носителей информации, используемых для обеспечения доступности объектов для инвалидов с учетом ограничений их жизнедеятельности;

дублирование текстовых сообщений голосовыми сообщениями, оснащение объекта культурного наследия знаками, выполненными рельефно-точечным шрифтом Брайля;

сопровождение инвалидов, имеющих стойкие расстройства функции зрения и самостоятельного передвижения;

обеспечение условий для ознакомления с надписями, знаками и иной текстовой и графической информацией, допуск тифлосурдопереводчика;

допуск собаки-проводника при наличии документа, подтверждающего специальное обучение собаки-проводника, выдаваемого по форме и в порядке, которые установлены действующим законодательством;

дублирование голосовой информации текстовой информацией, надписями и (или) световыми сигналами, допуск сурдопереводчика;

оказание помощи инвалидам в преодолении барьеров, мешающих ознакомлению с объектом культурного наследия наравне с другими лицами.

Экземпляр № 1

4 8 1 4 1 0 0 1 7 6 1 0 0 0 5

Регистрационный номер объекта культурного наследия в едином государственном реестре объектов культурного наследия (памятников истории и культуры) народов Российской Федерации

ПАСПОРТ ОБЪЕКТА КУЛЬТУРНОГО НАСЛЕДИЯ

Фотографическое изображение объекта культурного наследия



1 7 · 0 8 · 2 0 1 7

Дата съемки (число, месяц, год)

1. Сведения о наименовании объекта культурного наследия

Дом, входящий в ансамбль улицы.

2. Сведения о времени возникновения или дате создания объекта культурного наследия, датах изменений (перестроек) данного объекта и (или) датах связанных с ним исторических событий

Конец XIX века.

3. Сведения о категории историко-культурного значения объекта культурного наследия

Федерального значения	Регионального значения	Местного (муниципального) значения
	+	

4. Сведения о виде объекта культурного наследия

Памятник	Ансамбль	Достопримечательное место
+		

5. Номер и дата принятия органом государственной власти решения о включении объекта культурного наследия в единый государственный реестр объектов культурного наследия (памятников истории и культуры) Российской Федерации

Решение Исполнительного комитета Курганского областного Совета народных депутатов от 6 сентября 1982 года № 688 «О принятии под государственную охрану местного значения памятников истории и культуры».

6. Сведения о местонахождении объекта культурного наследия (адрес объекта или при его отсутствии описание местоположения объекта)

Курганская область, г. Курган, ул. Куйбышева, 20.

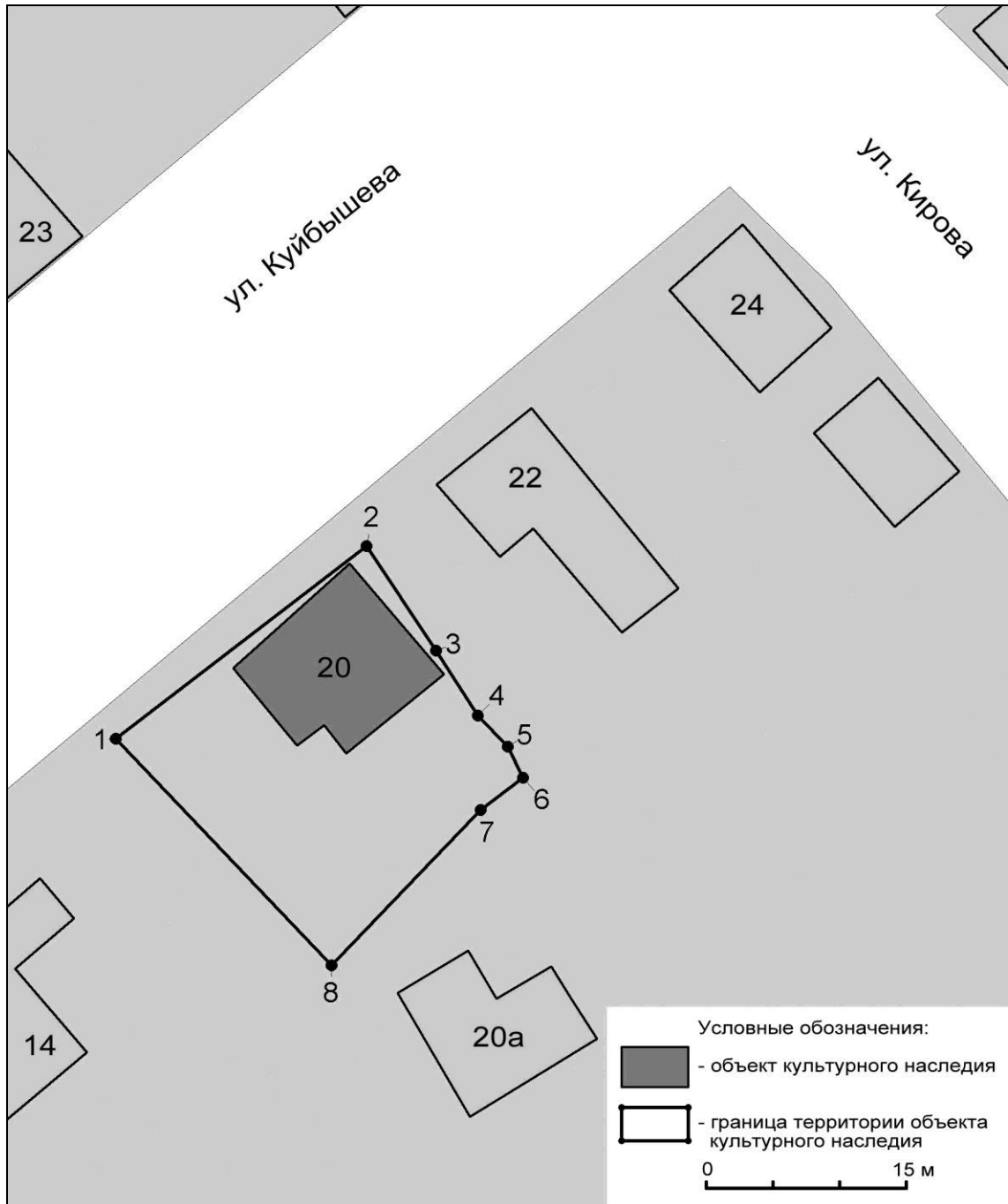
7. Сведения о границах территории объектов культурного наследия, включенного в единый государственный реестр объектов культурного наследия (памятников истории и культуры) народов Российской Федерации

Границы территории объекта культурного наследия определены приказом Управления культуры Курганской области от 5 декабря 2012 года № 400 «Об утверждении границы территории и правового режима использования земельных участков в границе территории объекта культурного наследия регионального значения «Дом, входящий в ансамбль улицы».

1. Граница территории объекта культурного наследия регионального значения «Дом, входящий в ансамбль улицы» проходит от точки 1 до точки 8.

2. Координаты характерных точек границы территории объекта культурного наследия регионального значения «Дом, входящий в ансамбль улицы» в системе координат СК г. Курган:

Номер характерной точки	Координаты характерных точек	
	X	Y
1	-1008.43	-11.99
2	-994.00	6.79
3	-1001.8	12.02
4	-1006.69	15.15
5	-1009.02	17.36
6	-1011.32	18.53
7	-1013.76	15.37
8	-1025.39	4.17



8. Описание предмета охраны объекта культурного наследия

Предмет охраны объекта культурного наследия определен приказом управления культуры Курганской области от 20 ноября 2013 года № 455 «Об утверждении предмета охраны объекта культурного наследия регионального значения «Дом, входящий в ансамбль улицы».

Предметом охраны объекта культурного наследия регионального значения «Дом, входящий в ансамбль улицы», находящегося по адресу: Курганская область, г. Курган, ул. Куйбышева, 20, является:

1. Местоположение и градостроительные характеристики здания, участвующего в формировании исторической застройки улицы Куйбышева конца XIX века, включая его роль в композиционно-планировочной структуре квартала и домовладения, расположение главным фасадом по красной линии улицы; видовое раскрытие здания со стороны улицы Куйбышева.

2. Объемно-пространственная композиция двухэтажного полукаменного здания конца XIX века, включая Г-образную конфигурацию плана, усложненную деревянными тамбурами входа со стороны двора; кирпичный первый этаж и деревянный второй этаж; высотные отметки по венчающим карнизам, фронтонам и парапетам здания.

3. Крыша, ее конфигурация (вальмовая), конструкция (деревянная стропильная система с дощатой обрешеткой), высотные отметки по коньку.

4. Композиция и архитектурно-художественное оформление фасадов на конец XIX века, включая следующие элементы: декоративное убранство главного фасада, имеющее плоскостное решение на пять оконных осей; деление фасада на прясла лопатками, кирпичными на первом этаже и деревянными на втором этаже, представляющими собой торцы венцов, обшитые досками с накладным деревянным декором с элементами ордерной системы; местоположение, форму (прямоугольная, лучковая), размер и оформление лучковых оконных проемов первого этажа рамочными наличниками с прямыми сандриками и, соответствующих им по местоположению, прямоугольных оконных проемов второго этажа, оформленных деревянными наличниками с объемной и пропиленной резьбой; горизонтальные членения в виде междуэтажного кирпичного карниза, обшитых досками фриза с консолями и активно вынесенного карниза, украшенного деревянным резным подзором; аналогичное декоративное убранство боковых и дворовых фасадов.

5. Материал и характер отделки фасадных поверхностей на конец XIX века, включая кирпичную кладку стен первого этажа здания, выполненную под расшивку швов; бревенчатые стены второго этажа, выполненные «в обло» с обшивкой стен, торцов бревен, фризов и карнизов горизонтальными и вертикальными досками; деревянные стены лестничных объемов со стороны двора.

6. Пространственно-планировочная структура интерьеров здания в габаритах капитальных стен и перекрытий конца XIX века, включая конструкции и материал капитальных стен (кирпичная кладка, деревянный брус), перекрытий (деревянные).

9. Сведения о наличии зон охраны данного объекта культурного наследия с указанием номера и даты принятия органом государственной власти акта об утверждении указанных зон, либо информация о расположении данного объекта культурного наследия в границах зон охраны иного объекта культурного наследия

Зоны охраны объекта культурного наследия, режимы использования земель и градостроительные регламенты в границах территории данных зон утверждены постановлением Правительства Курганской области от 14 июля 2015 года № 231 «Об утверждении границ зон охраны, режимов использования земель и градостроительных регламентов в границах зон охраны объекта культурного наследия регионального значения «Дом, входящий в ансамбль улицы», находящегося по адресу: Курганская область, г. Курган, ул. Куйбышева, 20».

В состав зон охраны объекта культурного наследия входят:

охранная зона (далее – ОЗ);

зона регулирования застройки и хозяйственной деятельности (далее – ЗРЗ).

ОЗ включает существующие территории общего пользования, а также часть территории квартала, занимаемого объектом культурного наследия.

ЗРЗ включает следующие территории:

ЗРЗ, подзона А – территория перспективной регенерации историко-культурной среды (далее – ЗРЗ.А);

ЗРЗ, подзона Б – территория с доминирующей ролью исторической застройки (далее – ЗРЗ.Б);

ЗРЗ, подзона В – территория с доминирующей ролью современной застройки (далее – ЗРЗ.В).

№ п/п	Зона охраны	Геодезическое описание границ		
		Номер характерной точки	X	Y
1.	ОЗ	1	-1079,60	-123,56
		2	-942,38	41,40
		3	-955,24	52,02
		4	-969,21	36,02
		5	-973,35	31,31
		6	-975,47	28,72
		7	-981,53	21,48
		8	-981,97	20,95
		9	-987,86	14,16
		10	-990,75	10,68
		11	1002,28	20,66
		12	-1006,69	15,15
		13	-1001,80	12,02
		14	-994,00	6,79
		15	-1008,43	-11,99
		16	-1025,39	4,17
		17	-1029,16	-0,266
		18	-1012,31	-16,30
		19	-1036,90	-43,65
		20	-1072,16	-87,33
		21	-1088,11	-105,31
		22	-1094,11	-112,52
2.	ЗРЗ.А	10	-990,75	10,68
		9	-987,86	14,16
		8	-981,97	20,95
		7	-981,53	21,48
		6	-975,47	28,72
		5	-973,35	31,31
		4	-969,21	36,02
		23	-977,04	42,89
		24	-980,68	45,97
		25	-985,22	49,89
		26	-997,73	34,86
		27	-1011,32	18,53
28	-1009,02	17,36		

		12	-1006,69	15,15
		11	-1002,28	20,66
3.	3P3.Б	29	-1046,83	-31,05
		30	-1045,11	-22,02
		31	-1046,45	-20,58
		17	-1029,16	-0,26
		16	-1025,39	4,17
		32	-1013,76	15,37
		27	-1011,32	18,53
		26	-997,73	34,86
		25	-985,22	49,89
		33	-1000,24	62,87
		34	-1013,15	47,70
		35	-1014,93	45,52
		36	-1016,77	47,06
		37	-1027,03	35,72
		38	-1061,59	-5,07
		39	-1063,78	-8,95
		40	-1068,04	-13,76
4.	3P3.B.1	19	-1036,90	-43,65
		18	-1012,31	-16,30
		17	-1029,16	-0,266
		31	-1046,45	-20,58
		30	-1045,11	-22,02
		29	-1046,83	-31,05
		48	-1047,55	-34,68
5.	3P3.B.2	38	-1061,59	-5,07
		37	-1027,03	35,72
		36	-1016,77	47,06
		35	-1014,93	45,52
		34	-1013,15	47,70
		33	-1000,24	62,87
		41	-1020,10	79,9368
		42	-1020,37	79,58
		43	-1029,96	66,80
		44	-1039,16	56,07
		45	-1045,64	48,13
		46	-1051,50	41,22
		47	-1076,87	7,13
6.	3P3.B.3	22	-1094,11	-112,52
		21	-1088,11	-105,31
		20	-1072,16	-87,33
		19	-1036,90	-43,65
		48	-1047,55	-34,68
		29	-1046,83	-31,05
		40	-1068,04	-13,76
		39	-1063,78	-8,95
		38	-1061,59	-5,07
		47	-1076,87	7,13

		51	-1092,50	15,00
		52	-1100,50	6,00
		53	-1087,53	-5,05
		54	-1092,54	-10,78
		55	-1086,26	-15,74
		60	-1120,17	-39,27
		59	-1123,97	-41,23
		72	-1126,50	-42,54
		71	-1148,05	-71,44
7.	3P3.B.4	55	-1086,26	-15,74
		54	-1092,54	-10,78
		53	-1087,53	-5,05
		52	-1100,50	6,00
		57	-1116,12	10,29
		58	-1126,95	-3,48
		59	-1123,97	-41,23
		60	-1120,17	-39,27
8.	3P3.B.5	59	-1123,97	-41,23
		58	-1126,95	-3,4808
		57	-1116,12	10,29
		52	-1100,50	6,00
		51	-1092,50	15,00
		47	-1076,87	7,13
		46	-1051,50	41,22
		45	-1045,64	48,13
		44	-1039,16	56,07
		43	-1029,96	66,80
		42	-1020,37	79,58
		41	-1020,10	79,93
		61	-1040,10	97,12
		62	-1066,92	118,96
		63	-1083,29	134,61
		64	-1078,50	139,94
		65	-1093,91	151,84
		66	-1207,79	239,12
		67	-1215,17	230,51
		68	-1242,44	175,68
		69	-1257,65	124,49
		70	-1258,18	12,44
		71	-1148,05	-71,44
		72	-1126,50	-42,54

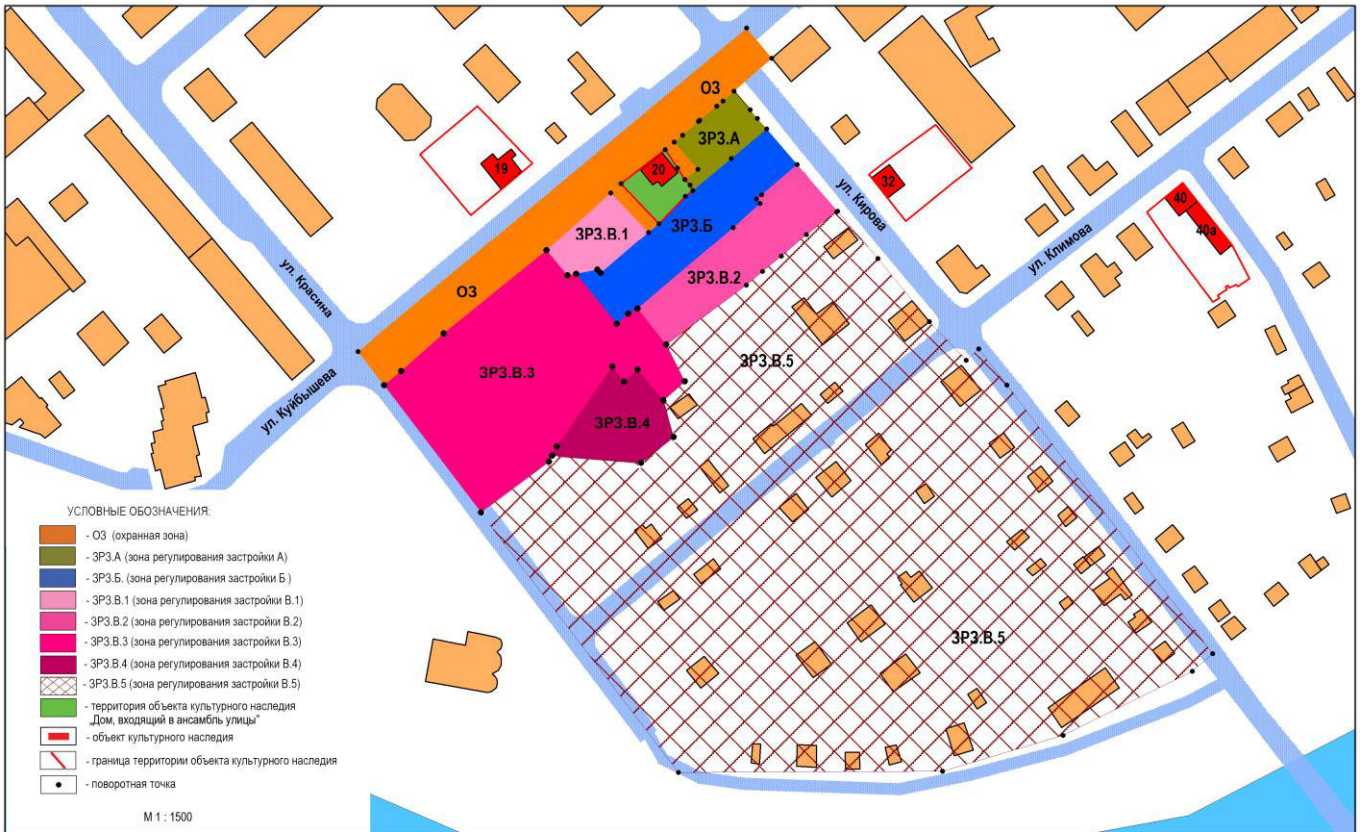




Рисунок 1. Карта границ зон охраны, режимов использования земель, градостроительных регламентов в границах зон охраны объекта культурного наследия регионального значения «Дом, входящий в ансамбль улицы» (г. Курган, ул. Куйбышева, 20). М 1 : 1500.

Всего в паспорте листов 8

Составитель паспорта

Ведущий специалист отдела учета и охраны объектов культурного наследия управления охраны объектов культурного наследия		
должность	подпись	инициалы, фамилия
		И.М. Белан

Уполномоченное должностное лицо органа охраны объектов культурного наследия

Начальник управления охраны объектов культурного наследия Правительства Курганской области		
должность	подпись	инициалы, фамилия
	М.П.	С.И. Севостьянов

1 2 • 1 0 • 2 0 1 7

Дата оформления паспорта
(число, месяц, год)