



ПРАВИТЕЛЬСТВО КУРГАНСКОЙ ОБЛАСТИ

ПОСТАНОВЛЕНИЕ

от 11 января 2017 года № 121
г. Курган

О включении выявленного объекта культурного наследия в единый государственный реестр объектов культурного наследия (памятников истории и культуры) народов Российской Федерации

В соответствии со статьями 18, 33 Федерального закона от 25 июня 2002 года № 73-ФЗ «Об объектах культурного наследия (памятниках истории и культуры) народов Российской Федерации», статьей 12 Закона Курганской области от 3 марта 2004 года № 386 «О государственной охране объектов культурного наследия (памятников истории и культуры), находящихся на территории Курганской области» и на основании заключения государственной историко-культурной экспертизы от 31 января 2017 года Правительство Курганской области ПОСТАНОВЛЯЕТ:

1. Включить выявленный объект культурного наследия «Церковь Рождества Богородицы», находящийся по адресу: Курганская область, Каргапольский район, с. Бакланское, ул. Центральная, д. 25, в единый государственный реестр объектов культурного наследия (памятников истории и культуры) народов Российской Федерации в качестве объекта культурного наследия регионального значения с наименованием «Церковь Рождества Пресвятой Богородицы» (вид объекта - памятник; дата создания объекта - 1826 год, 1860 год).

2. Утвердить границы территории объекта культурного наследия регионального значения «Церковь Рождества Пресвятой Богородицы» согласно приложению 1 к настоящему постановлению.

3. Утвердить предмет охраны объекта культурного наследия регионального значения «Церковь Рождества Пресвятой Богородицы» согласно приложению 2 к настоящему постановлению.

4. Настоящее постановление вступает в силу через десять дней после его официального опубликования.

5. Контроль за выполнением настоящего постановления возложить на заместителя Губернатора Курганской области — руководителя Аппарата Правительства Курганской области.

Губернатор
Курганской области

Бровко Д.В.
(3522) 46-23-26



А.Г. Кокорин

Приложение 1 к постановлению
 Правительства Курганской области
 от 14 апреля 2017 года № 121
 «О включении выявленного объекта
 культурного наследия в единый
 государственный реестр объектов культурного
 наследия (памятников истории и культуры)
 народов Российской Федерации»

Границы территории объекта культурного наследия регионального значения «Церковь Рождества Пресвятой Богородицы»

1. Границы территории объекта культурного наследия регионального значения «Церковь Рождества Пресвятой Богородицы», находящегося по адресу: Курганская область, Каргапольский район, с. Бакланское, ул. Центральная, д. 25 (далее — объект культурного наследия), проходят от точки 1 до точки 11.

2. Графическое описание границ территории объекта культурного наследия приведено в карте (схеме) границ территории объекта культурного наследия в приложении к границам территории объекта культурного наследия.

3. Координаты характерных точек границ территории объекта культурного наследия определены в системе координат СК кадастрового округа, зона 2 и приведены в таблице.

Таблица. Координаты характерных точек границ территории объекта культурного наследия

Номер характерной точки	Координаты характерных точек	
	X	Y
1	481153.62	2317445.77
2	481171.87	2317505.27
3	481128.90	2317519.52
4	481109.02	2317459.46


4. Режим использования территории объекта культурного наследия:

- 1) в границах территории объекта культурного наследия запрещается:
 - строительство объектов капитального строительства;
 - увеличение объемно-пространственных характеристик существующих в границах территории объекта культурного наследия объектов капитального строительства;
 - проведение земляных, строительных, мелиоративных, хозяйственных и иных работ, ведущих к разрушению объекта культурного наследия, искажению его внешнего облика, нарушающих целостность объекта культурного наследия и создающих угрозу его повреждения, разрушения или уничтожения;
 - прокладка наземных и воздушных инженерных коммуникаций, за исключением инженерных коммуникаций, необходимых для проведения работ по сохранению объекта культурного наследия;
 - устройство автостоянок;



- размещение рекламных конструкций;
- размещение на фасадах, крыше объекта культурного наследия кондиционеров, телевизионных антенн, тарелок спутниковой связи, а также других средств технического обеспечения;
- создание разрушающих вибрационных нагрузок динамическим воздействием на грунты в зоне их взаимодействия с объектом культурного наследия;
- 2) в границах территории объекта культурного наследия разрешается:
 - проведение работ по сохранению объекта культурного наследия;
 - воссоздание утраченных элементов историко-культурной среды объекта культурного наследия;
 - проведение работ по озеленению и благоустройству территории объекта культурного наследия;
 - проведение работ по обеспечению доступа к объекту культурного наследия;
 - обеспечение мер пожарной безопасности;
 - обеспечение мер экологической безопасности;
 - прокладка, ремонт и реконструкция подземных инженерных коммуникаций;
 - ведение иной хозяйственной деятельности, не противоречащей требованиям обеспечения сохранности объекта культурного наследия и позволяющей обеспечить функционирование объекта культурного наследия в современных условиях.

Приложение
к границам территории объекта культурного
наследия регионального значения «Церковь
Рождества Пресвятой Богородицы»

**Карта (схема) границ территории объекта культурного наследия
регионального значения «Церковь Рождества Пресвятой Богородицы»**



Условные обозначения:

-  - граница территории объекта культурного наследия
- 3 - номер характерной точки
-  - объект культурного наследия

Масштаб 1 : 500

