



ПРАВИТЕЛЬСТВО КУРГАНСКОЙ ОБЛАСТИ

## ПОСТАНОВЛЕНИЕ

от 23 октября 2018 года № 349  
г. Курган

**Об утверждении границ территории объекта культурного наследия  
регионального значения «Церковь Троицкая», находящегося по адресу:  
Курганская область, Макушинский район, с. Большое Курейное,  
ул. Первомайская, 46**

В соответствии со статьей 17 Федерального закона от 22 октября 2014 года № 315-ФЗ «О внесении изменений в Федеральный закон «Об объектах культурного наследия (памятниках истории и культуры) народов Российской Федерации» и отдельные законодательные акты Российской Федерации», Законом Курганской области от 3 марта 2004 года № 386 «О государственной охране объектов культурного наследия (памятников истории и культуры), находящихся на территории Курганской области» Правительство Курганской области ПОСТАНОВЛЯЕТ:

1. Утвердить границы территории объекта культурного наследия регионального значения «Церковь Троицкая», находящегося по адресу: Курганская область, Макушинский район, с. Большое Курейное, ул. Первомайская, 46, согласно приложению к настоящему постановлению.

2. Опубликовать настоящее постановление в установленном порядке.

3. Контроль за выполнением настоящего постановления возложить на заместителя Губернатора Курганской области — руководителя Аппарата Правительства Курганской области.

Временно исполняющий обязанности  
Губернатора Курганской области



В.М. Шумков

Приложение к постановлению  
 Правительства Курганской области  
 от 23 октября 2018 года № 349  
 «Об утверждении границ территории объекта  
 культурного наследия регионального значения  
 «Церковь Троицкая», находящегося по адресу:  
 Курганская область, Макушинский район,  
 с. Большое Курейное, ул. Первомайская, 46»

**Границы территории объекта культурного наследия регионального значения «Церковь Троицкая», находящегося по адресу: Курганская область, Макушинский район, с. Большое Курейное, ул. Первомайская, 46**

1. Границы территории объекта культурного наследия регионального значения «Церковь Троицкая», находящегося по адресу: Курганская область, Макушинский район, с. Большое Курейное, ул. Первомайская, 46 (далее — объект культурного наследия), проходят от точки 1, расположенной у северо-западного угла кирпичного флигеля, находящегося в границах объекта культурного наследия, до точки 2 по направлению на восток на расстоянии 56,43 м; далее до точки 3 по направлению на юг на расстоянии 38,85 м; далее до точки 4 по направлению на запад на расстоянии 56,43 м; далее до точки 1 по направлению на север (от точки 4 до точки 5 на расстоянии 11,99 м, от точки 5 до точки 6 на расстоянии 20,57 м, от точки 6 до точки 1 на расстоянии 6,11 м). Площадь территории объекта культурного наследия составляет 2187,15 кв.м.

2. Графическое описание границ территории объекта культурного наследия приведено в карте (схеме) территории объекта культурного наследия в приложении 1 к границам территории объекта культурного наследия.

3. Координаты характерных точек границ территории объекта культурного наследия определены в системе координат СК Малое Курейное и приведены в таблице.

Таблица. Координаты характерных точек границ территории объекта культурного наследия

Номер характерной точки	Координаты характерных точек	
	X	Y
1	78893.61	95190.39
2	78895.36	95246.79
3	78856.52	95248.06
4	78854.97	95191.65
5	78866.95	95191.26
6	78887.51	95190.59

4. Режим использования территории объекта культурного наследия:  
 1) в границах территории объекта культурного наследия запрещается:  
 строительство объектов капитального строительства;

увеличение объемно-пространственных характеристик существующих в границах территории объекта культурного наследия объектов капитального строительства;

проведение земляных, строительных, мелиоративных, хозяйственных и иных работ, ведущих к разрушению объекта культурного наследия, искажению его внешнего облика, нарушающих целостность объекта культурного наследия и создающих угрозу его повреждения, разрушения или уничтожения;

прокладка наземных и воздушных инженерных коммуникаций, за исключением инженерных коммуникаций, необходимых для проведения работ по сохранению объекта культурного наследия;

устройство автостоянок;

размещение рекламных конструкций;

создание разрушающих вибрационных нагрузок динамическим воздействием на грунты в зоне их взаимодействия с объектом культурного наследия;

2) в границах территории объекта культурного наследия разрешается:

проведение работ по сохранению объекта культурного наследия;

воссоздание утраченных элементов историко-культурной среды объекта культурного наследия;

проведение работ по озеленению и благоустройству территории объекта культурного наследия;

проведение работ по обеспечению доступа к объекту культурного наследия;

обеспечение мер пожарной безопасности;

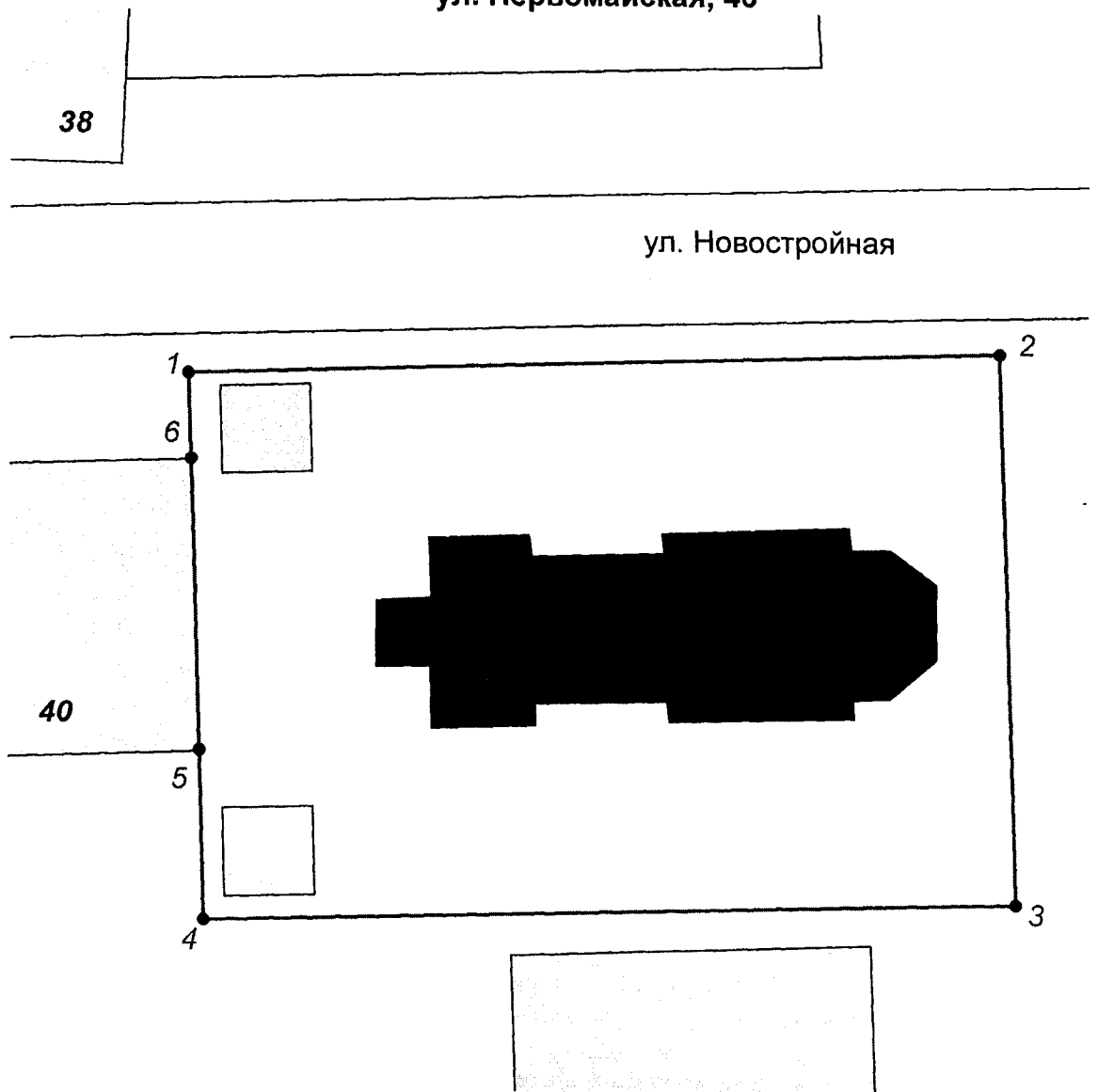
обеспечение мер экологической безопасности;

прокладка, ремонт и реконструкция подземных инженерных коммуникаций;



ведение иной хозяйственной деятельности, не противоречащей требованиям обеспечения сохранности объекта культурного наследия и позволяющей обеспечить функционирование объекта культурного наследия в современных условиях.

Приложение  
к границам территории объекта культурного  
наследия регионального значения «Церковь  
Троицкая», находящегося по адресу:  
Курганская область, Макушинский район,  
с. Большое Курейное, ул. Первомайская, 46

**Карта (схема) границ территории объекта культурного наследия  
регионального значения «Церковь Троицкая», находящегося по адресу:  
Курганская область, Макушинский район, с. Большое Курейное,  
ул. Первомайская, 46**



Условные обозначения:

-  - граница территории объекта культурного наследия
- 3 - номер характерной точки
-  - объект культурного наследия

Масштаб 1 : 500